





# Условные обозначения







## Границы:

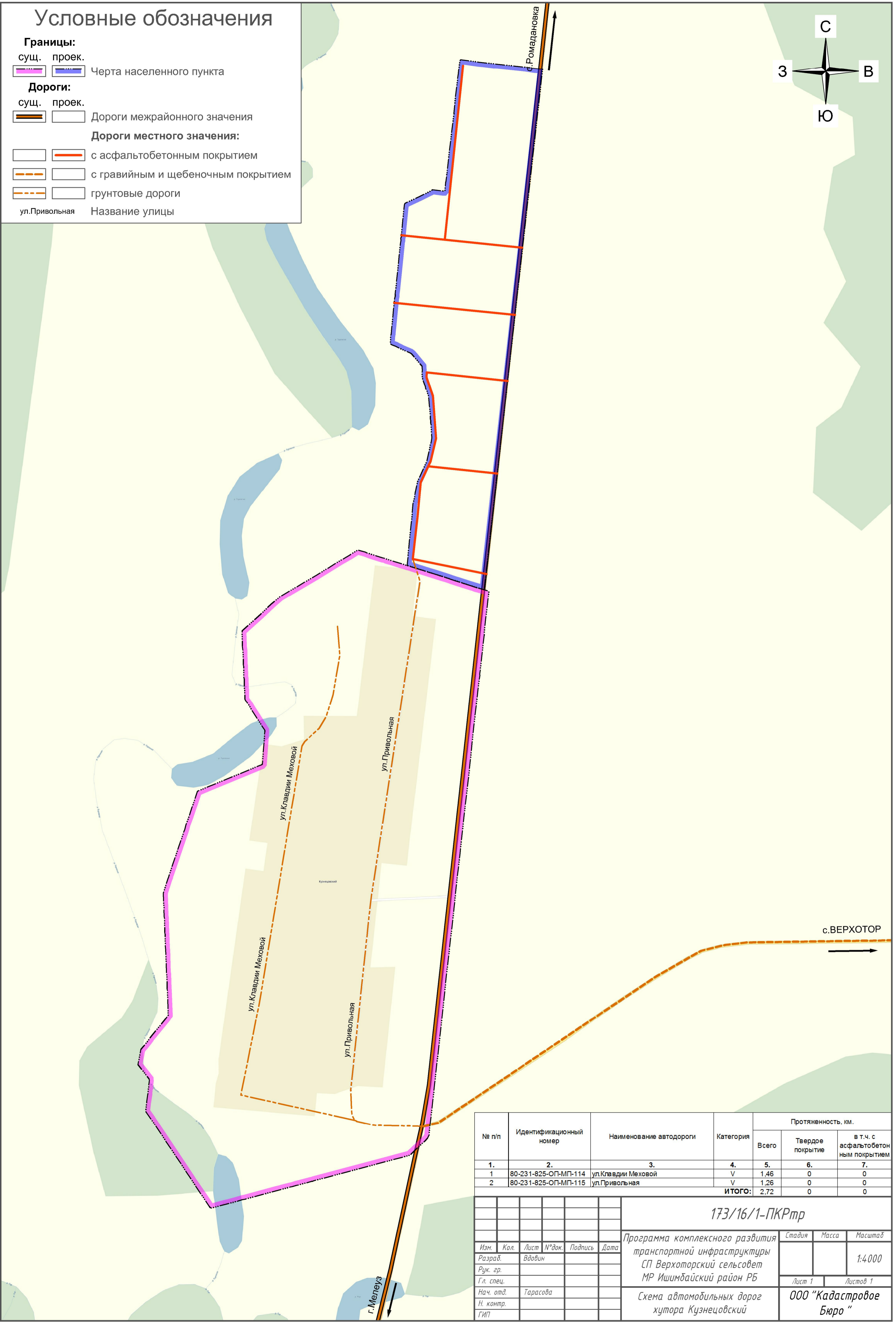
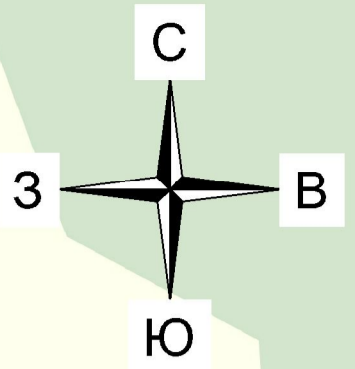
сущ. проек.  
  Черта населенного пункта

## Дороги:

сущ. проек.  
  Дороги межрайонного значения

### Дороги местного значения:

  с асфальтобетонным покрытием  
  с гравийным и щебеночным покрытием  
  грунтовые дороги  
 ул.Привольная Название улицы



№ п/п	Идентификационный номер	Наименование автодороги	Категория	Протяженность, км.		
				Всего	Твердое покрытие	в т.ч. с асфальтобетонным покрытием
1.	2.	3.	4.	5.	6.	7.
1	80-231-825-ОП-МП-114	ул.Клавдии Меховой	V	1,46	0	0
2	80-231-825-ОП-МП-115	ул.Привольная	V	1,26	0	0
<b>ИТОГО:</b>				2,72	0	0

<b>173/16/1-ПКРтр</b>					
Изм.	Кол.	Лист	№ док.	Подпись	Дата
Разраб.		Вдовин			
Рук. гр.					
Гл. спец.					
Нач. отд.		Тарасова			
Н. контр.					
ГИП					
Программа комплексного развития транспортной инфраструктуры СП Верхоторский сельсовет МР Ишимбайский район РБ					
Схема автомобильных дорог хутора Кузнецовский					
Стадия	Масса	Масштаб			
		1:4000			
Лист 1	Листов 1				

Инд. № подл. Подп. и дата. Взам. инв. №